















# Myslkovice

## územní studie plochy Z 29

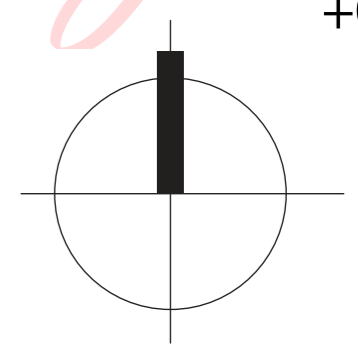


### LEGENDA

-  Hranice řešeného území
-  Parcelace původní
-  Parcelace navržená
-  Doporučená parcelace
-  Plochy možného umístění RD a doplňk.staveb
-  Doporučené umístění RD
-  Současné zastavěné území(dle UP)
-  Pojízdne komunikace asfaltové
-  zklidněné komunikace-obytná zona
-  Závazná směrová stavební čára hlavního objektu
-  Kontejnery-tříděný odpad
-  Ochranná a bezpečnostní pásma
-  Odstup od hrany komunikace 5 m
-  Vzdálenost od hrany pozemku 3 m



Digitálně  
podepsal  
Ing. arch.  
Jan Stach  
Datum:  
2025.02.26  
15:10:05  
+01'00'



### ASKA - architektonické studio

Klokotská 105, 390 01 TÁBOR , tel: 383 136 341

pare	akce	<b>Územní studie plochy Z 29 - Myslkovice</b>	
	okres	Tábor	stupeň UPP
	investor	Ing.Lukáš Bacík	zakázka č.: 283 US/ 1123
	autor	Ing.arch. Jan Stach	datum 01/2025
	vypracoval	Ing.arch. Jan Stach	IČO 10323406
	obsah	<b>Regulace-zastavitelné plochy 1 : 1000</b>	č.výkr.: <b>03</b>