






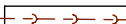




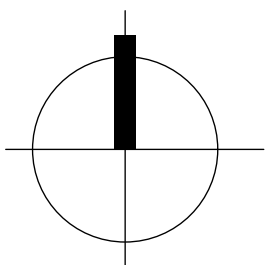


Myslkovice
územní studie plochy Z4

Varianta 1

LEGENDA

-  Hranice řešeného území
-  Parcelace původní
-  Parcelace navržená
-  Doporučená parcelace
-  Doporučené umístění RD
-  Současné zastavěné území (dle UP)
-  Stávající kanalizace
-  Nová splašková kanalizace
-  Nová dešťová kanalizace
-  Stávající vodovod
-  Nový vodovod
-  Ochranná a bezpečnostní pásma



ASKA - architektonické studio

Klokotská 105, 390 01 TÁBOR, tel: 383 136 341

pare	akce	Územní studie plochy Z4 - Myslkovice	
okres	Tábor	stupeň	UPP
investor	Město Soběslav	zakázka č.:	282US/0922
autor	Ing.arch. Jan Stach	datum	02/2024
vypracoval	Ing.arch. Jan Stach	IČO	10323406
obsah	Řešení kanalizace, vodovod 1:1000		č.výkr.: 05a

