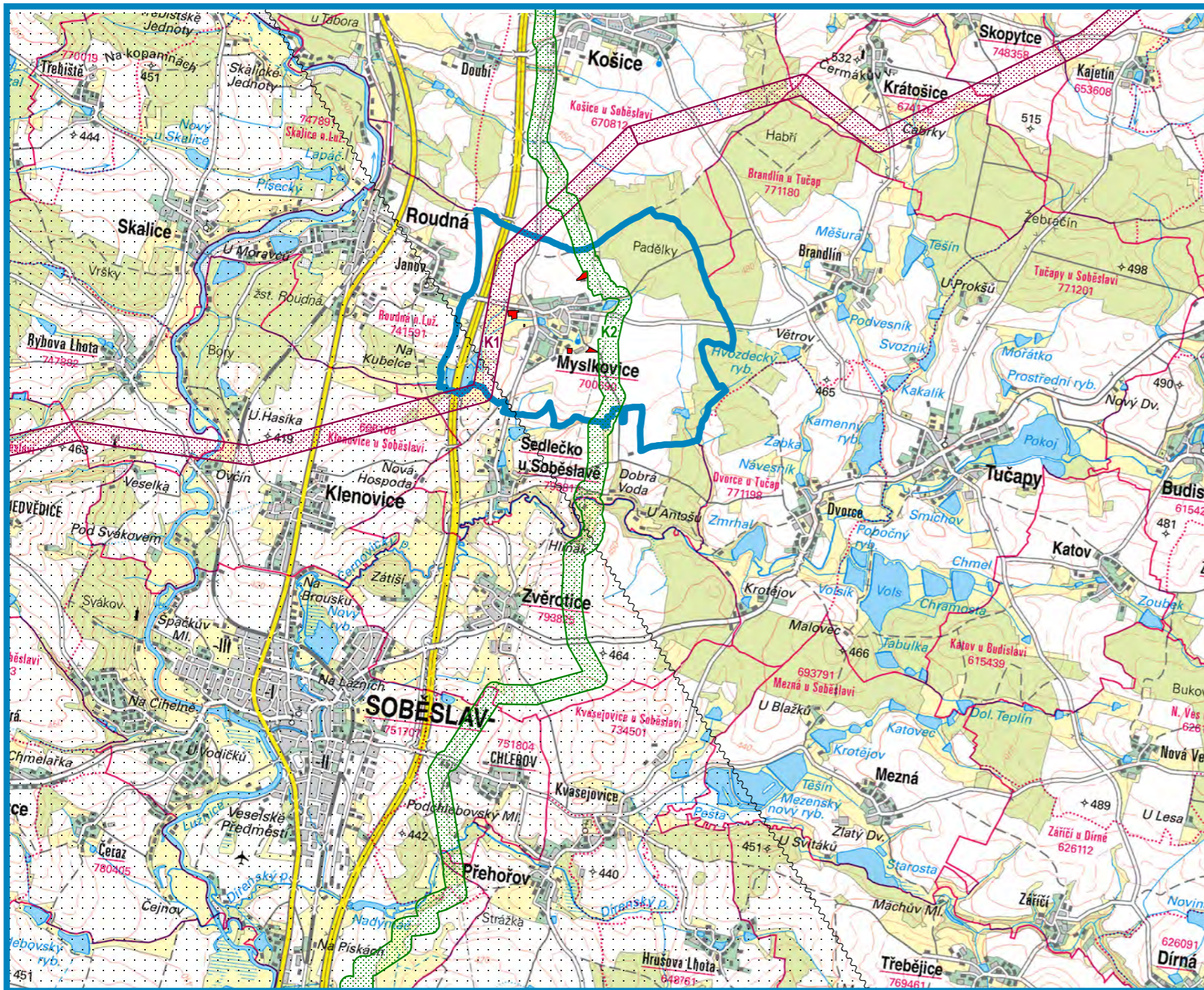


MYSLKOVICE




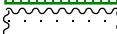

ZMĚNA Č. 1 ÚZEMNÍHO PLÁNU



ZÁZNAM O ÚČINNOSTI

<i>Správní orgán, který územní plán vydal:</i>	Zastupitelstvo obce Myslkovice
<i>Datum nabytí účinnosti územního plánu:</i>	27. 6. 2017
<i>Jméno a příjmení, funkce oprávněné úřední osoby pořizovatele:</i>	Ing. arch. Dagmar Buzu, vedoucí oddělení územního plánování, památkové péče a investic města Městský úřad Soběslav
<i>Podpis a otisk úředního razítka:</i>	

Legenda

-  hranice správního území Myslkovic
-  koridor elektrického vedení VVN
-  koridor VTL plynovodu
-  letecký koridor
-  zastavitelné plochy ve změně č.1 ÚP Myslkovice



	PROJEKTANT	Ing. arch. A. Kalinová	IČO 62550870	VÝKRES
	SPOLUPRÁCE	Mgr. Ing. arch. Z. Černý	IČO 10454730	B2
		Ing. arch. H. Černá	IČO 45709955	
	INVESTOR	Obec Myslkovice	IČO 00667048	PARE
MÍSTO	k. ú. Myslkovice		ČÁST	odůvodnění
AKCE	ÚZEMNÍ PLÁN MYSLKOVICE Změna č. 1		Č.Z.	005 - 2/09 15
			FORMÁT	8 × A4
OBSAH	Výkres širších vztahů		DATUM	červen 2017
			MĚŘÍTKO	1 : 50 000