








Legenda

-  hranice řešeného území
-  hranice zastavěného území k 16. 6. 2009
-  Z1 hranice zastavitelných ploch
-  P1 hranice ploch přestavby
-  K1 koridory pro technickou infrastrukturu (VVN, VTL)
-  plochy k prověření územní studií

ZÁZNAM O ÚČINNOSTI

SPRÁVNÍ ORGÁN, KTERÝ ÚZEMNÍ PLÁN VYDAL Zastupitelstvo obce Myslkovice	POŘIZOVATEL MěÚ Soběslav, Odbor výstavby a regionálního rozvoje, oddělení územního plánování, památkové péče a investic města
ČÍSLO JEDNACÍ (USNESENÍ)	
DATUM VYDÁNÍ	
DATUM NABÝTÍ ÚČINNOSTI	OPRÁVNĚNÁ OSOBA POŘIZOVATELE Ing. arch. Dagmar Buzu, vedoucí oddělení územního plánování, památkové péče a investic města
č. j.:	

	PROJEKTANT Ing. arch. A. Kalinová IČO 62550870	VYKRES
	SPOLUPRÁCE Mgr. Ing. arch. Z. Černý IČO 10454730	
	INVESTOR Obec Myslkovice IČO 00667048	A1
MÍSTO k. ú. Myslkovice	ČÁST návrh	PÁRE
AKCE ÚZEMNÍ PLÁN MYSLKOVICE	Č.Ú. 010 - 202 07	
OBSAH Výkres základního členění území	FORMÁT 8 × A4	
	DATUM únor 2012	
	MĚŘÍTKO 1 : 5 000	